



GEOMETRE-EXPERT
CONSEILLER VALORISER GARANTIR

Bureau responsable


AIGREFEUILLE D'AUNIS

05 46 01 11 40

contact@geo-cible.fr

www.geo-cible.fr

Frédéric
CHARBONNIER
Géomètre-Expert



Eric ENON //
ATELIER de l'EMPREINTE
Paysagistes concepteurs



Urbanisme & Architecture
Etude de mise en valeur
de Sites et Espaces Protégés

Dessinateur

RAPHAEL METAIS

Date

20/05/2021


Bureau Principal

AIGREFEUILLE D'AUNIS
10 bis, avenue des Matroniers

Bureau Secondaire

SURGERES
6 bis, rue Gambetta

SELARL GéoCible
société au capital de 9000€
inscrite à l'Ordre des Géomètres-Experts
sous le numéro 2017C200005
SIRET : 829 311 133 00013
RCS LA ROCHELLE
TVA intracommunautaire FR 05 829 311 133
Code APE 7112A



Au centre de vos projets

CADASTRE:

Section AI n° 16-17p-27-28
Section AN n° 67

RATTACHEMENT:

X,Y : Sans objet
Z : Sans objet

AFFAIRE:

n°21003

GéoCible
Géomètre-Expert & Bureau d'études

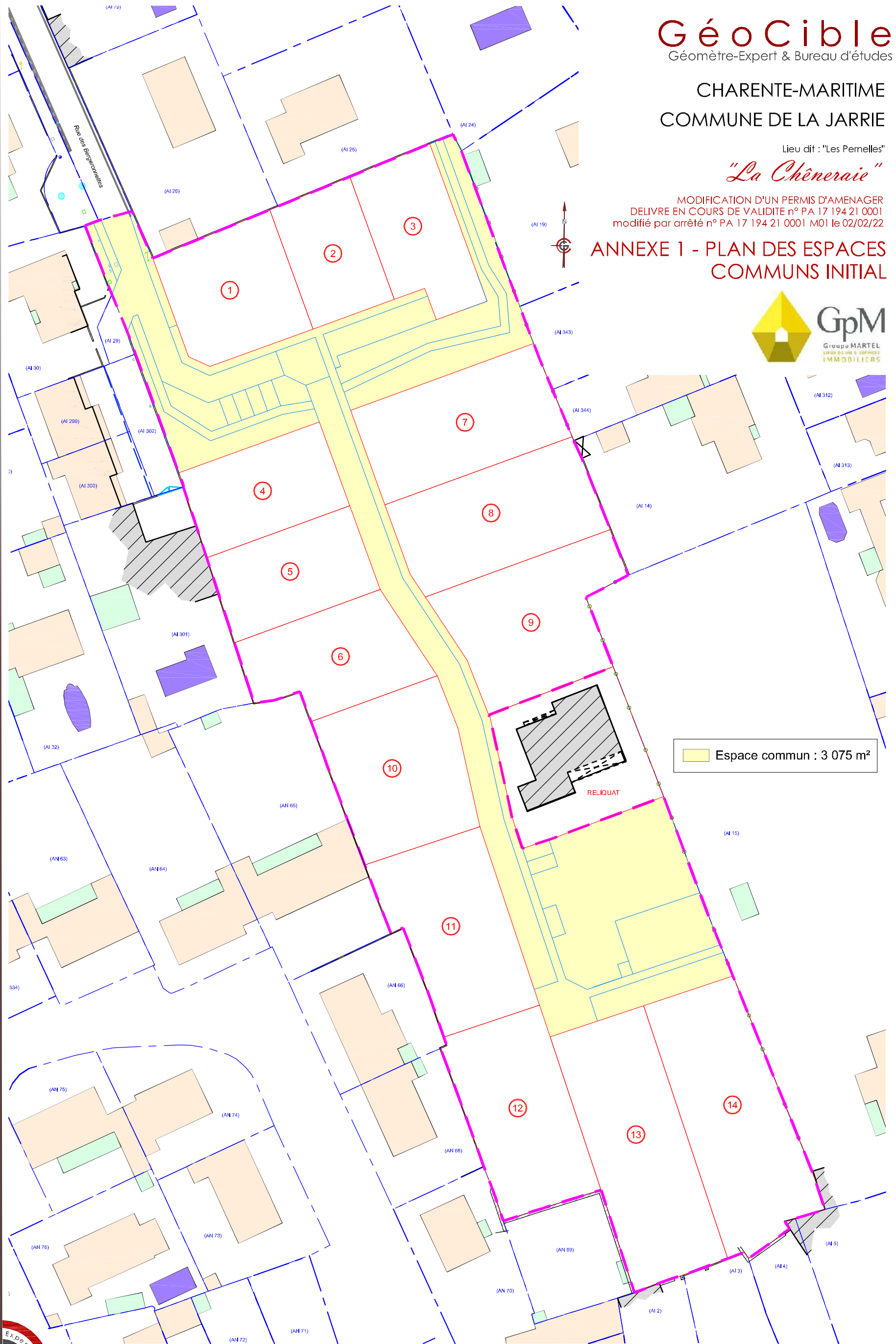
CHARENTE-MARITIME
COMMUNE DE LA JARRIE

Lieu dit : "Les Pernelles"

"La Chêneraie"

MODIFICATION D'UN PERMIS D'AMENAGER
DELIVRE EN COURS DE VALIDITE n° PA 17 194 21 0001
modifié par arrêté n° PA 17 194 21 0001 M01 le 02/02/22

**ANNEXE 1 - PLAN DES ESPACES
COMMUNS INITIAL**



Espace commun : 3 075 m²